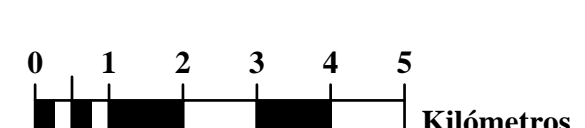

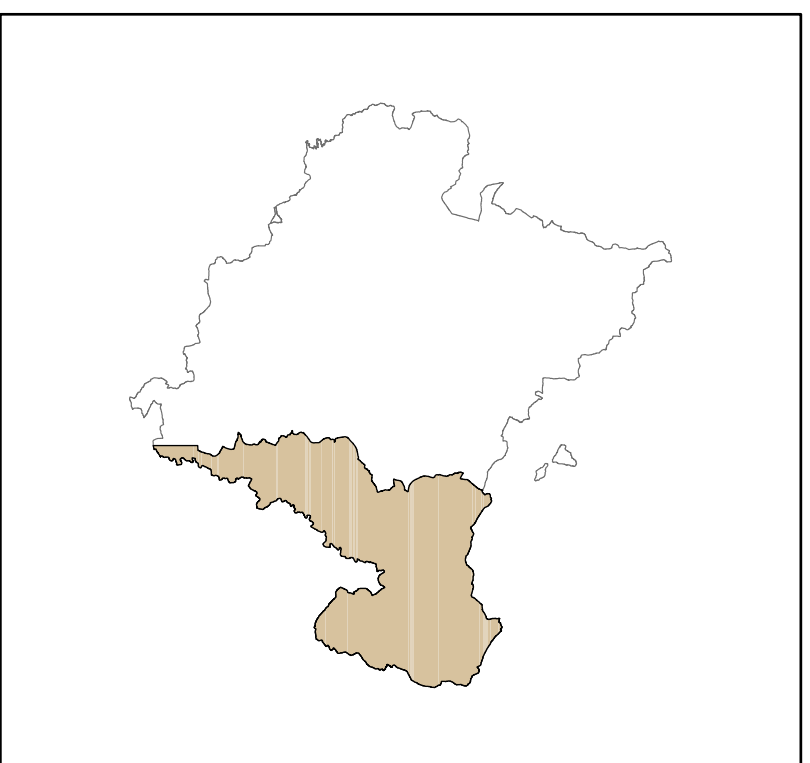


UNIDADES LITOLÓGICAS

- Cantos con matriz limo-arenosa (Glaci)
- Gravas y arenas (Terrazas altas, > 60 m)
- Gravas y arenas (Terrazas medias, entre 20 y 60 m)
- Gravas y arenas (Terrazas bajas, < 20 m)
- Cantos, arenas y limos (Conos de deyección)
- Gravas, cantos, arenas y arcillas (Aluvial-Fondo de valle)

**EXPLORACIONES DE ÁRIDOS NATURALES
GRADO DE ACTIVIDAD**

- Activa
- Inactiva
- Baja



Elipsoidal Internacional. Proyección UTM. Datum Europeo. Hoja 30.
Base Topográfica 1:100000 de la Comunidad Foral de Navarra. Gobierno de Navarra.
Departamento de Obras Públicas, Transportes y Comunicaciones. Dirección General de Obras Públicas

Gobierno de Navarra
Departamento de Industria y Tecnología, Comercio y Trabajo.



Actuaciones vinculadas con el Plan Director de Actividades Mineras en la Comunidad Foral de Navarra
ESTUDIO DE ORDENACIÓN MINERO-AMBIENTAL EN ZONAS CON RECURSOS DE ÁRIDOS

**FORMACIONES GEOLÓGICAS
POTENCIALMENTE EXPLORABLES**